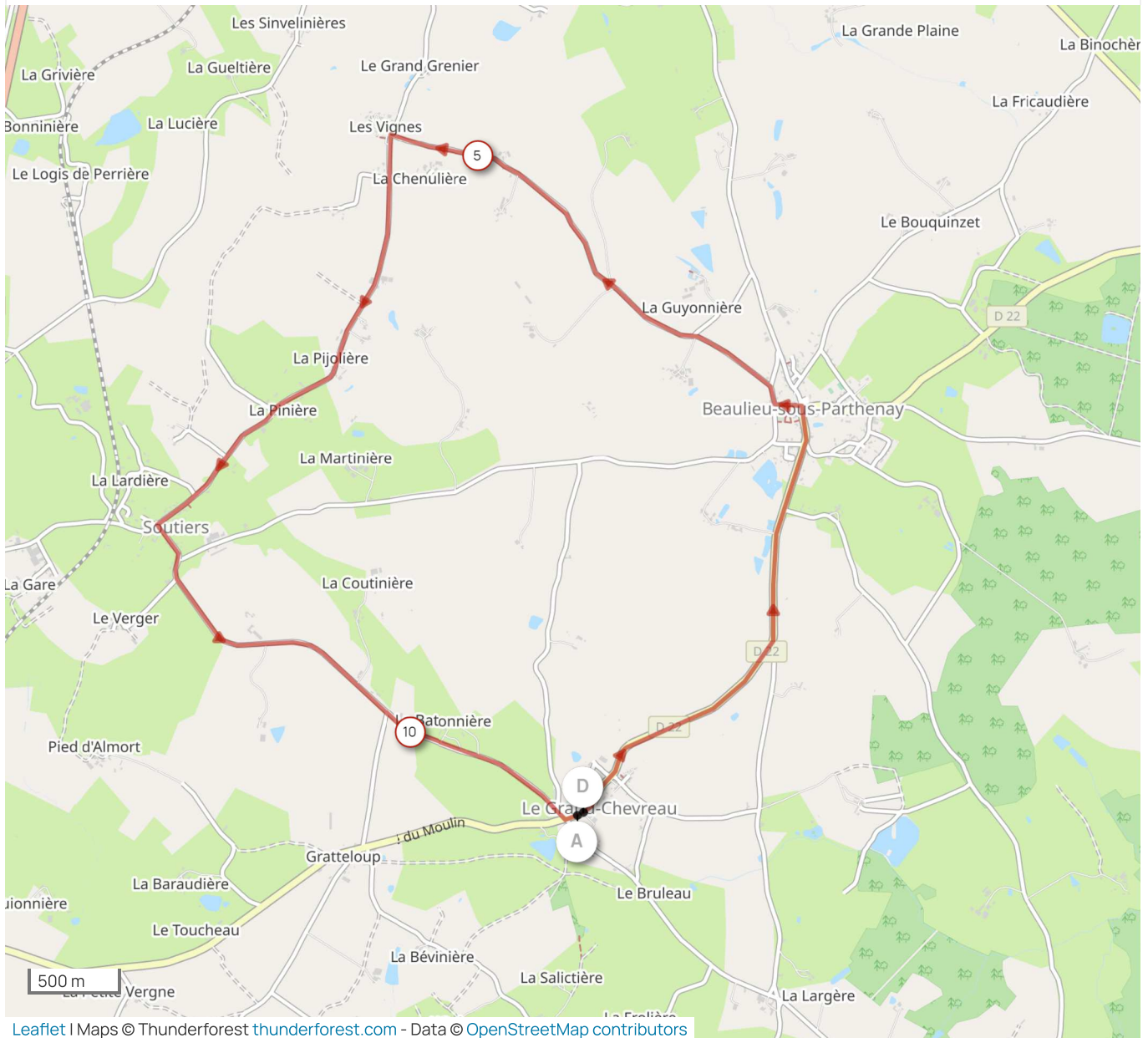
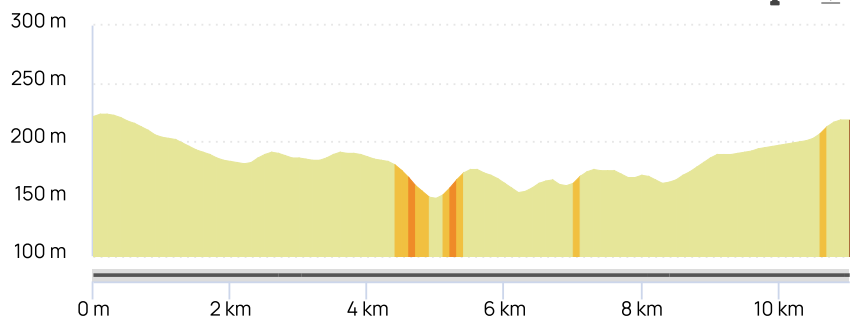
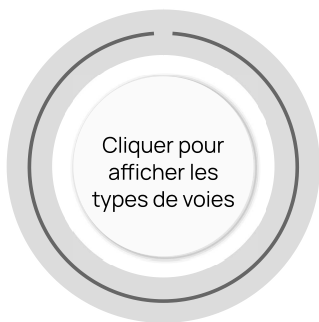


Distance **11.03 km**      Dénivelé + **126 m**      Dénivelé - **129 m**      Altitude min. **151 m**      Altitude max. **224 m**



Leaflet | Maps © Thunderforest [thunderforest.com](https://thunderforest.com) - Data © OpenStreetMap contributors



Le droit de reproduction est strictement réservé à un usage personnel et privé. Lors de la pratique de votre activité, veillez à respecter les propriétés et chemins privés et assurez-vous de la praticabilité du parcours.